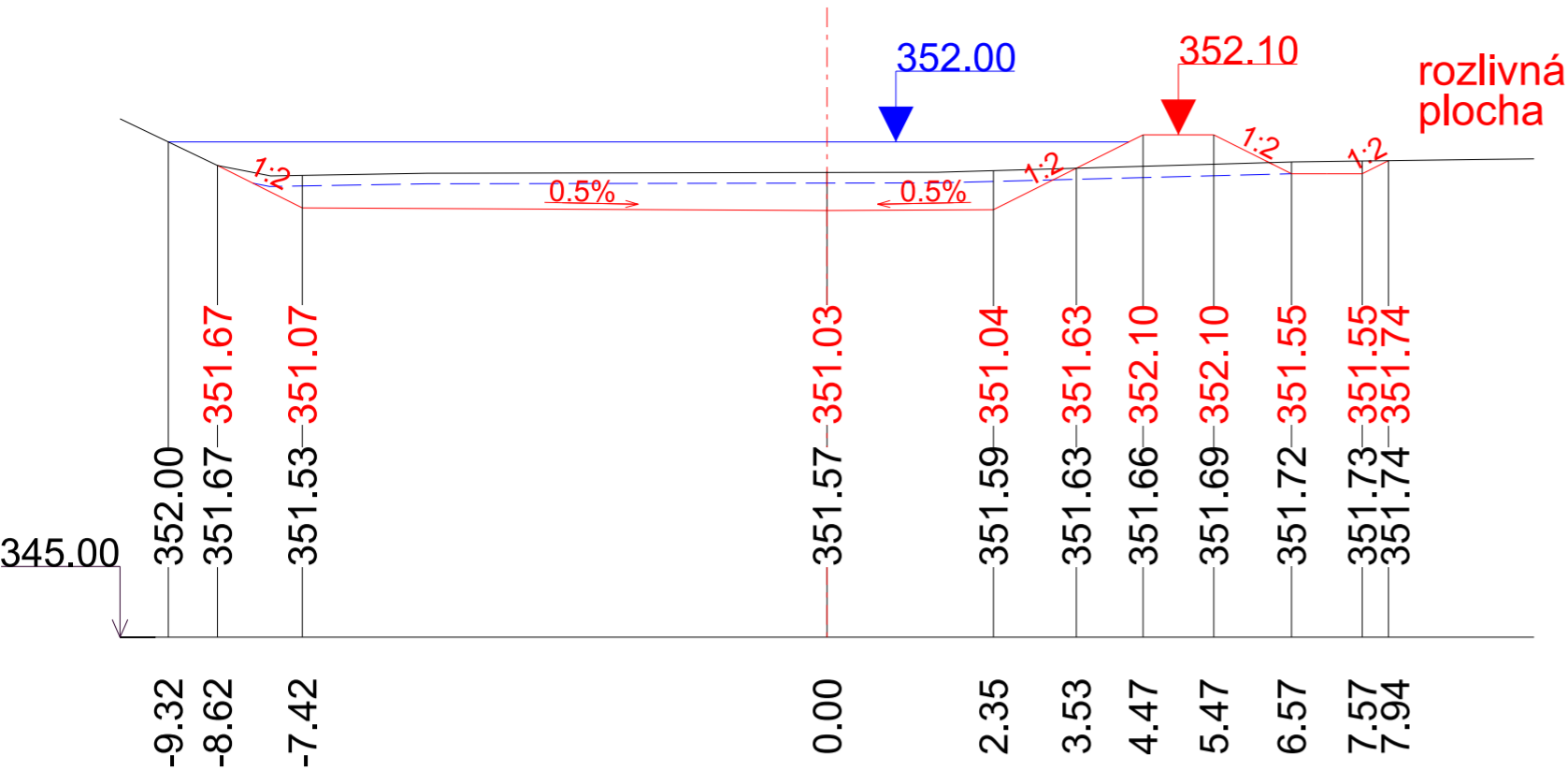
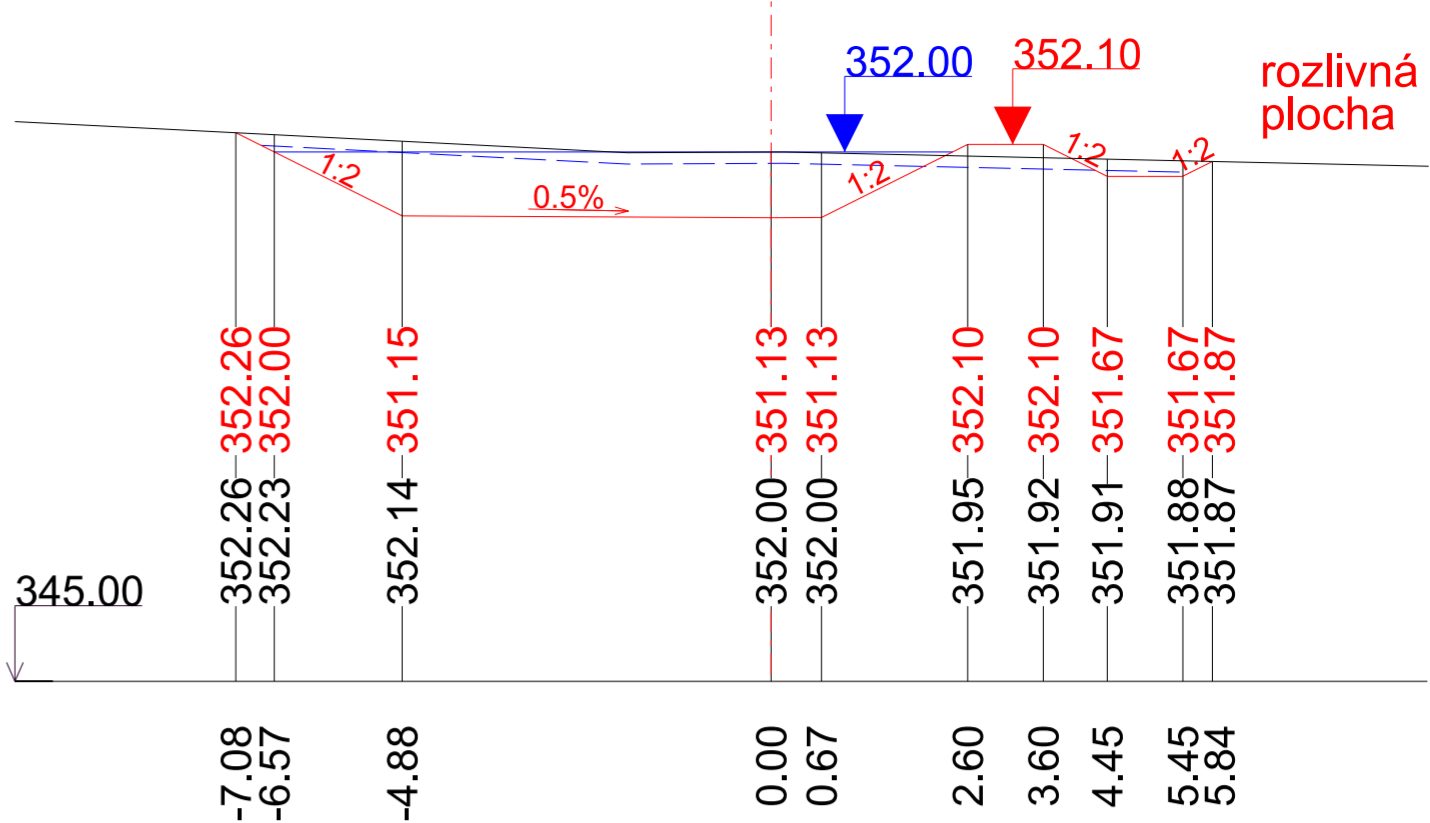


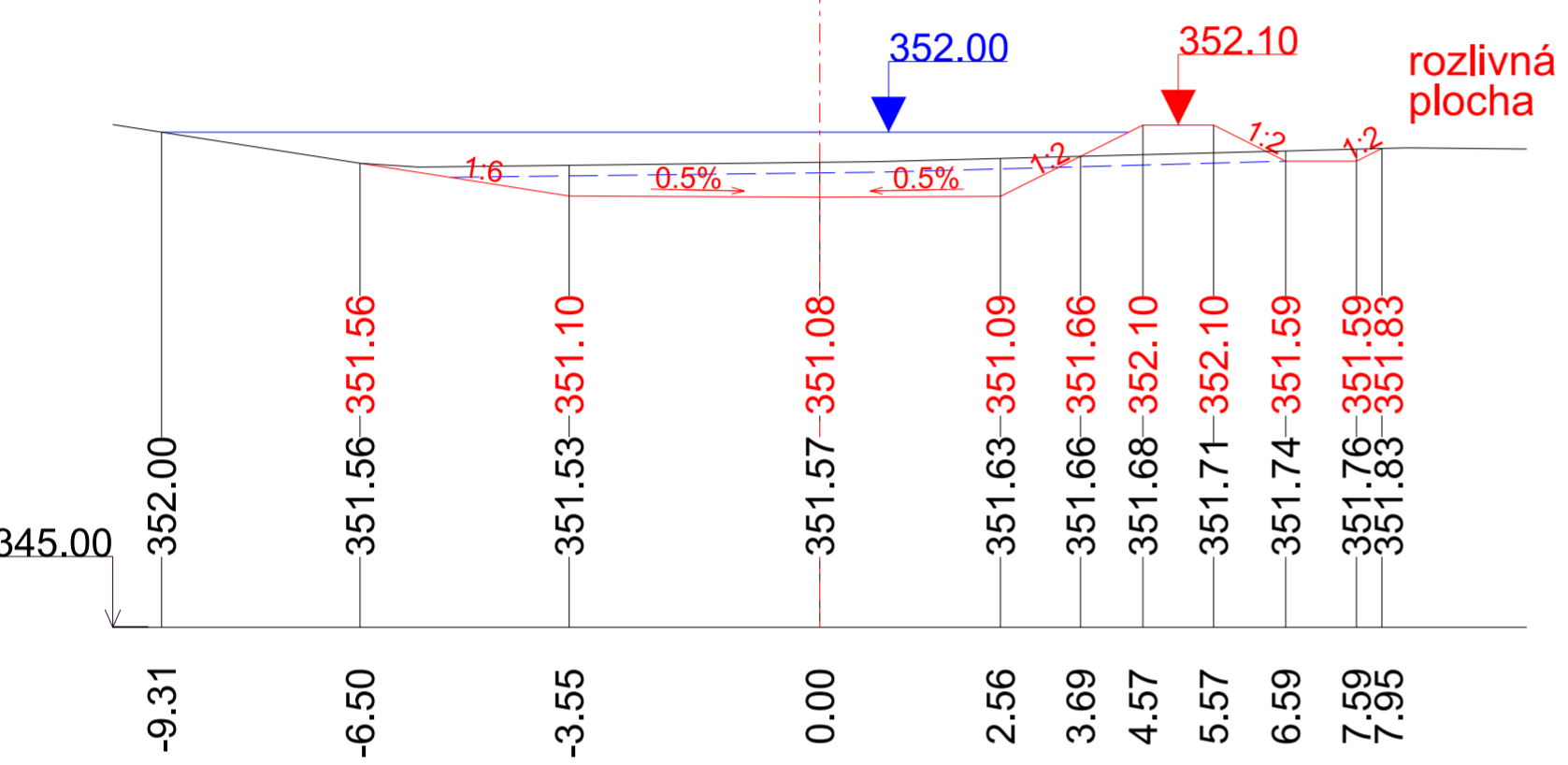
PF 1 km 0.010




PF 3 km 0.030

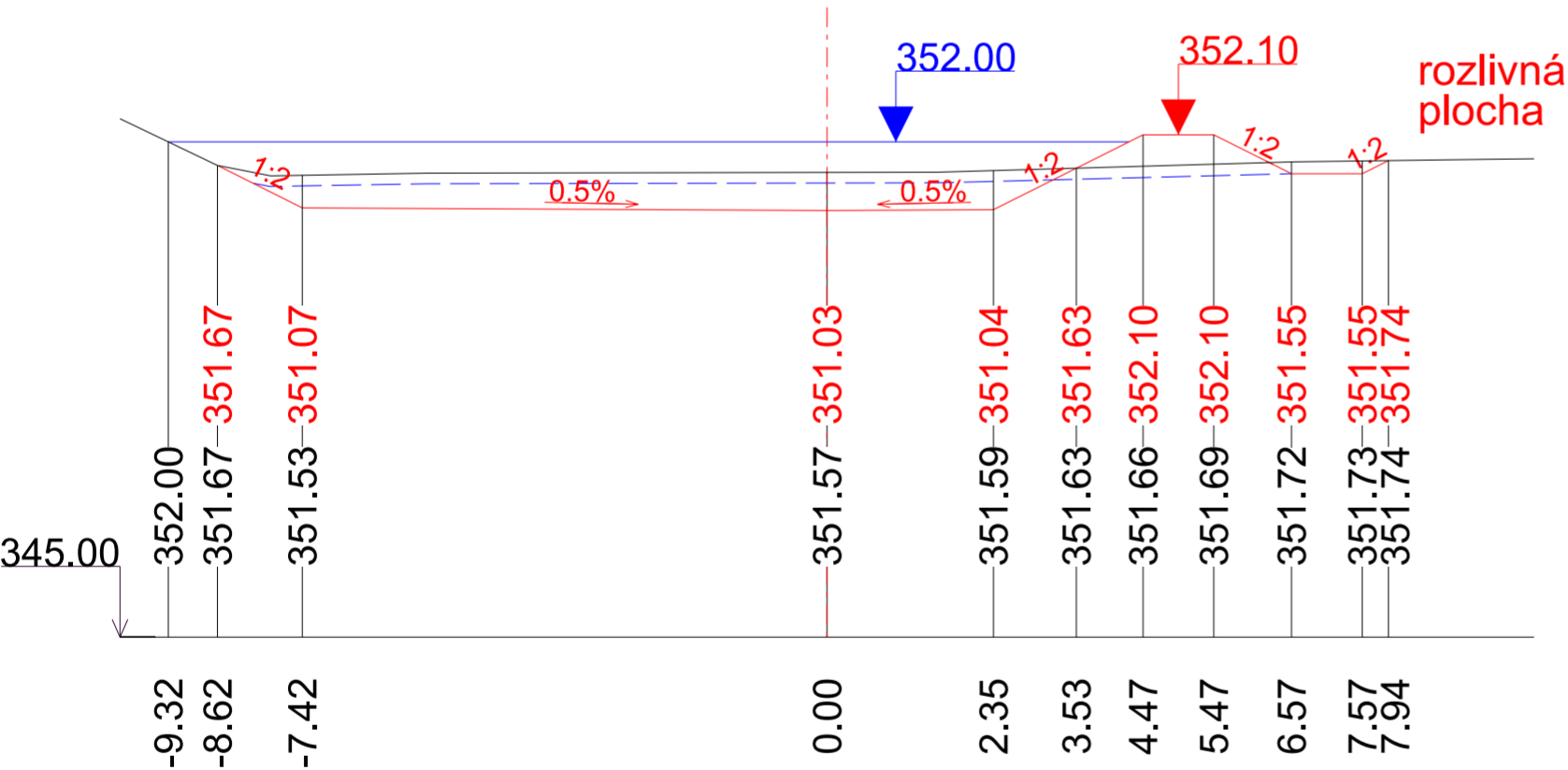


PF 2 km 0.020

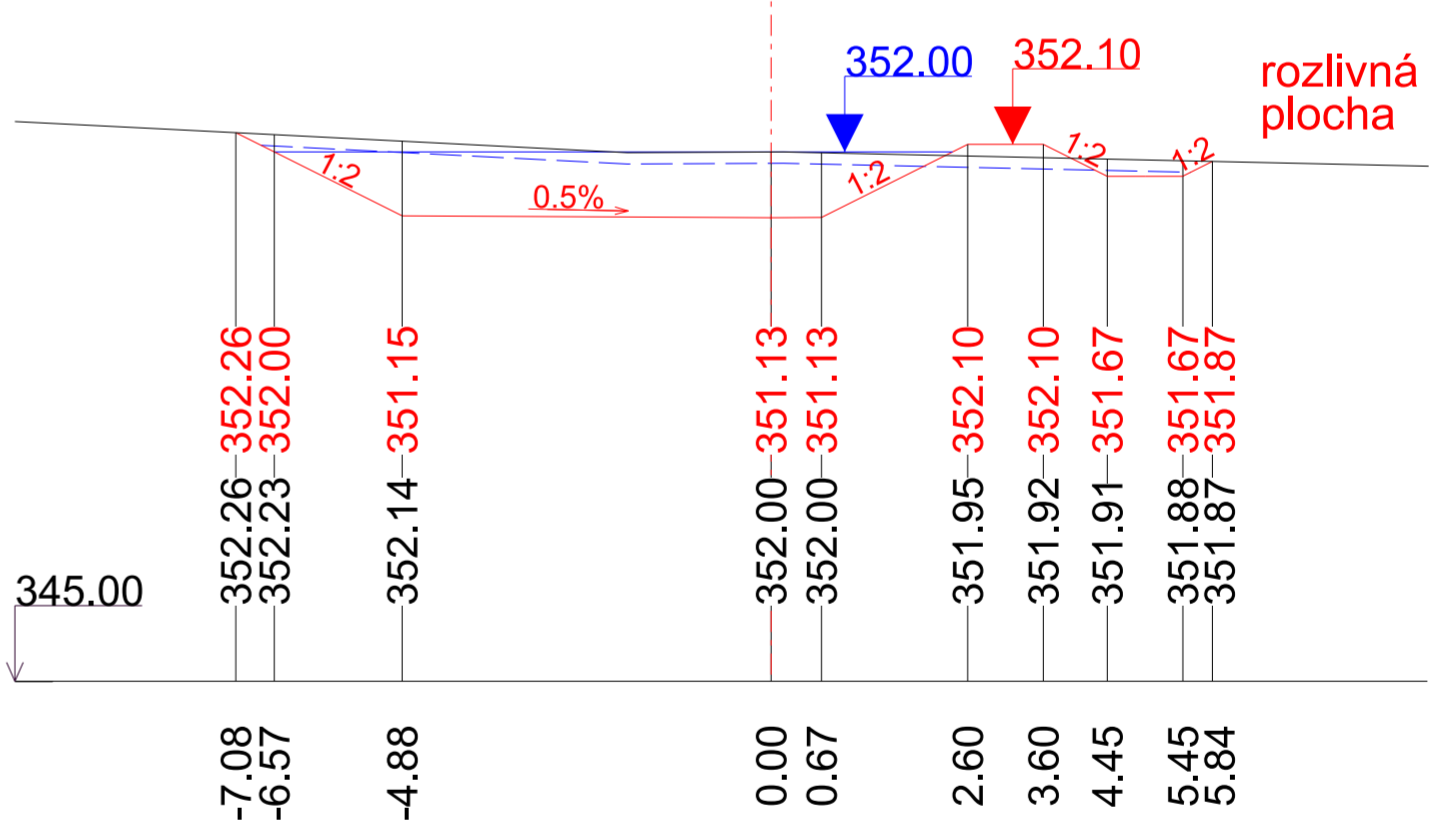


Zodpov. projektant:	IČO:	Vypracoval:	Kontroloval:	 <div>TERRA - POZEMKOVÉ ÚPRAVY, s.r.o. Nemoončův 53, 787 01 Šumperk tel.: 583 214 360 E-mail: terra-ppu@iol.cz</div>		
Ing. Filip Brtna	63320819	Ing. Filip Brtna	Milan Hübl			
Okres:	Šumperk	Obec:	Šumperk			
Investor:	Město Šumperk, nám. Míru 1, 787 01 Šumperk					
Akce:	<div>Revitalizace nivy - tůň pod Čarovným lesem</div> <div>SO 02 - Příčné řezy</div>					
Formát:				2 A4		
Datum:				01/2019		
Účel:				DUR + DSP		
Číslo zak.				15/2018		
Výšk. systém:			b. p. v.			
Měřítko			Č. výkresu			
1:100			D.1.1.8.			

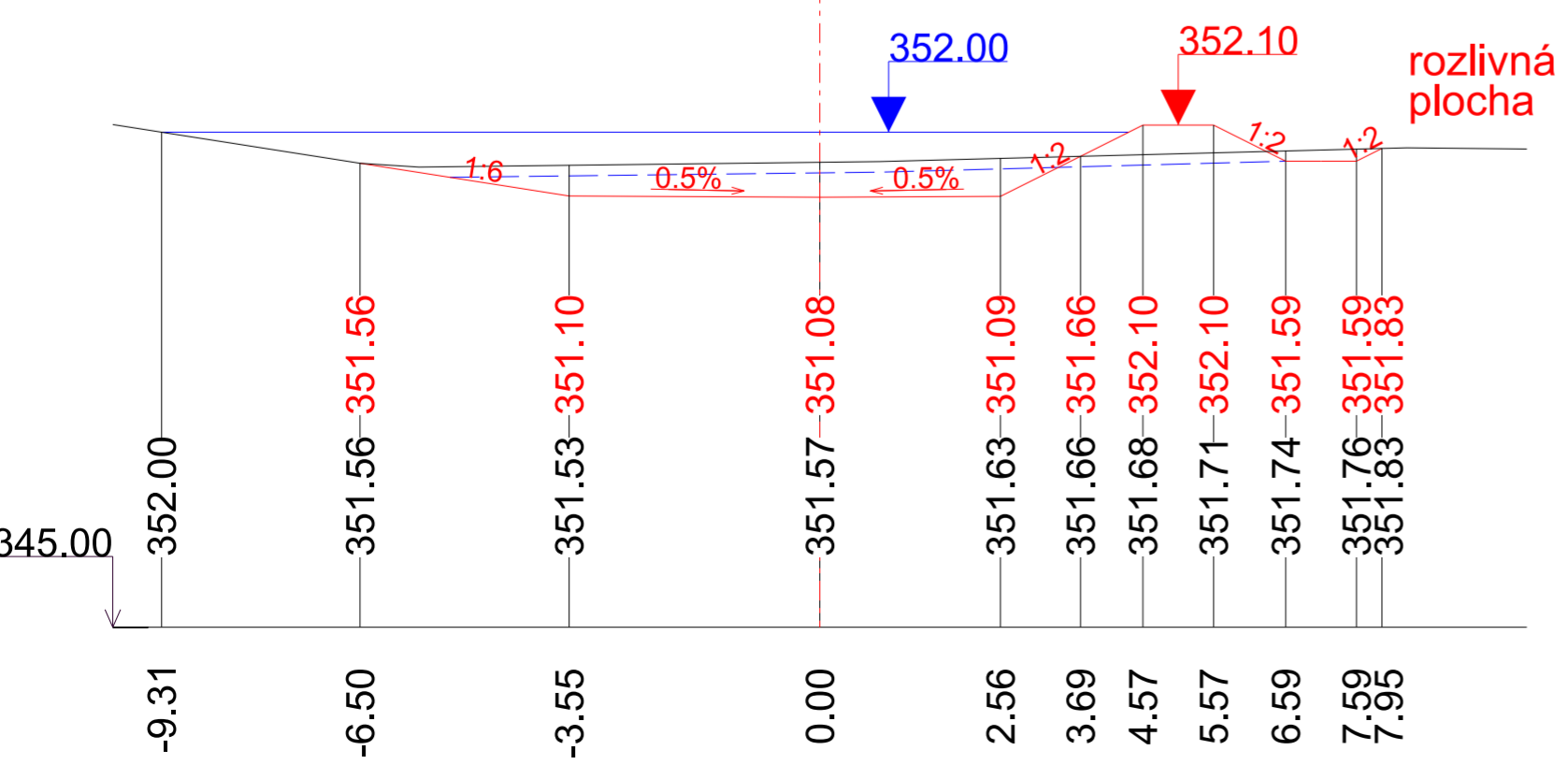
PF 1 km 0.010




PF 3 km 0.030



PF 2 km 0.020



Zodpov. projektant:	IČO:	Vypracoval:	Kontroloval:	 <div>TERRA - POZEMKOVÉ ÚPRAVY, s.r.o. Nemoončův 53, 787 01 Šumperk tel.: 583 214 360 E-mail: terra-ppu@iol.cz</div>		
Ing. Filip Brtna	63320819	Ing. Filip Brtna	Milan Hübl			
Okres:	Šumperk	Obec:	Šumperk			
Investor:	Město Šumperk, nám. Míru 1, 787 01 Šumperk					
Akce:	<div>Revitalizace nivy - tůň pod Čarovným lesem</div> <div>SO 02 - Příčné řezy</div>					
Formát:				2 A4		
Datum:				01/2019		
Účel:				DUR + DSP		
Číslo zak.				15/2018		
Výšk. systém:			b. p. v.			
Měřítko			Č. výkresu			
1:100			D.1.1.8.			